

## **6.MODERNIZAREA SPATIILOR PUBLICE URBANE DIN CARTIERELE MIHAI VITEAZU I SI MIHAI VITEAZU II DIN MUNICIPIUL CAREI**

**Finanțat în cadrul Programului Operațional Regional 2007-2013, Axa prioritară 1 „sprijinirea dezvoltării durabile a orașelor – poli urbani de creștere”, Domeniu de intervenție 1.1. „Planuri integrate de dezvoltare urbană”**

Valoarea proiectului 600.000 Euro.

Durata de implementare a proiectului 18 luni, perioada 2011-2013.

**Obiectivul general** al proiectului este : modernizarea spațiilor publice urbane, aferente zonei de acțiune și pricipalelor aglomerări urbane ale orașului.

### **Obiective specifice :**

- 1.Modernizarea trotuarelor și străzilor din cariererele de locuit Mihai Viteazu I și Mihai Viteazu II din municipiul Carei
2. Creșterea gradului de confort a populației ce străbate zona prin intervenții privind transportul și mobilitatea populației prin reducerea cu 20 % a timpului de călătorie în zonă și crearea facilităților pentru persoanele cu handicap.

Situația existentă, care ilustrează și problemele identificate de cetățeni ,administrație și alți intervievați subliniază lipsa parcarilor amenajate - mașinile având parcări improvizate direct pe pământ, iar în condiții de ploaie noroiul este purtat pe partea carosabilă . A fost sesizată și starea precară a căilor de acces în și din aceste cartiere spre centrul orașului, unde sunt propuse acțiuni complementare de dezvoltare.

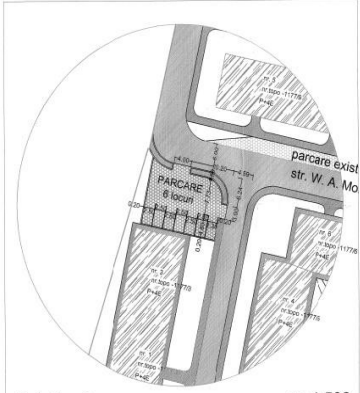
Astfel, activitățile propuse presupun repararea covorului asfaltic la căile de acces în și din aceste cartiere , pavarea trotuarelor cu pavaj din dale de beton, precum și modernizarea parcarilor prin transformarea lor în parcări ecologice . În acest sens premisele creșterii calității vieții vor fi îndeplinite prin asigurarea unor condiții decente de trai , de acces la infrastructuri sociale ,economice și culturale, dar nu și în ultimul rând de condiții de trafic decent .

Se vor reabilita (asfalta) străzile din interiorul cartierelor  
Suprafața reabilitată : aprox 20 000 mp

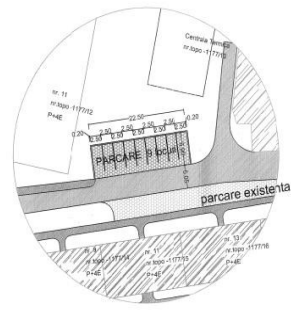
Pentru reabilitarea trotuarelor se va monta pavaj din dale de beton.  
Suprafața modernizată : aprox 17 000 mp

Se vor realiza un număr de 65 parcări ecologice

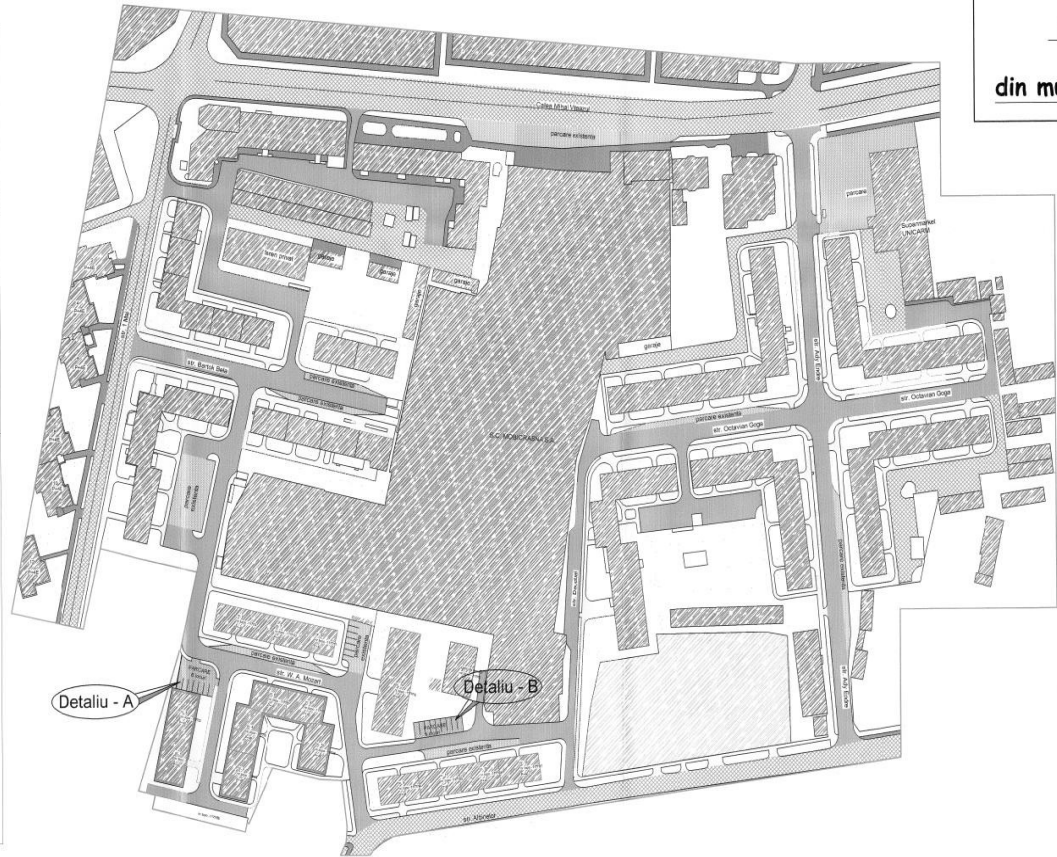
## Modernizarea spatiilor publice urbane din cartierele M.V.I si M.V.II din municipiul Carei, judetul Satu Mare



Detaliu - A sc 1:500



Detaliu - B sc 1:500



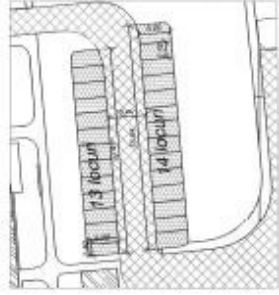
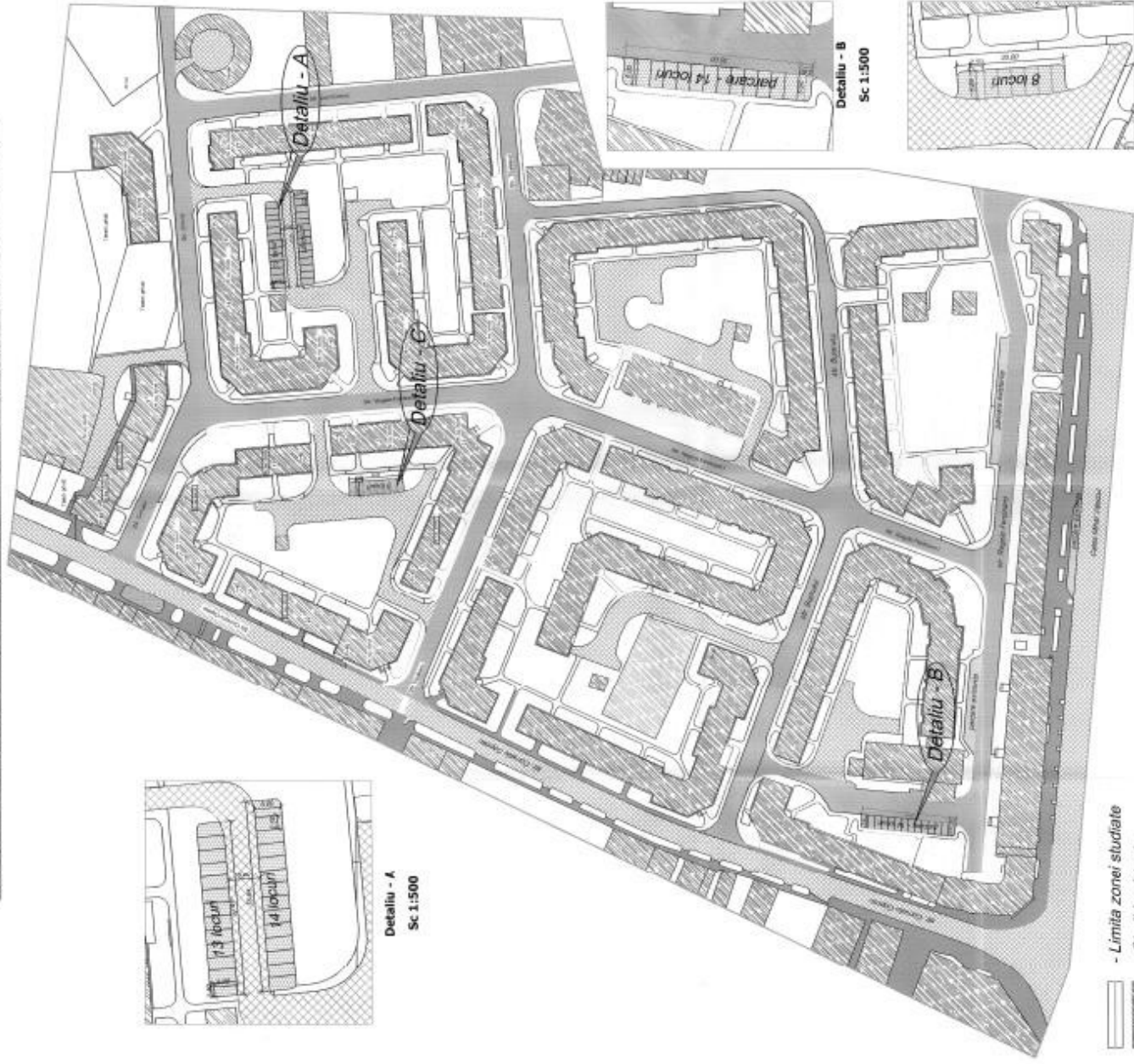
- Limita zonei studiate
- Cladiri existente cu regim de inaltime intre "P" si "P+4"
- Parcare propusa pentru amenajare cu dale ecologice
- Parcare existenta
- Spatiu verde proprietate publica
- Drumuri publice care se reabiliteaza
- Drumuri publice care nu se reabiliteaza
- Alei si trotuare care se modernizeaza
- Alei si trotuare care nu se modernizeaza
- Parc
- Teren privat

BILANT TERITORIAL	FUNCTIUNI	SUPRAFATA
	TROTUARE SI ALEI PIETONALE MODERNIZATE	7 720 mp
	DRUMURI REABILITATE	11 480 mp
	PARCARI ECOLOGICE PROPUSE	390 mp



Varianță / etapă		Cariera	REPERAT ESPORTATA, PK, DATA
SC	SC. RONO AQUA SRL	autor	SNC 150 9003 / 2006, nr. 244 / 2005 și SNC 150 14003 / 2009, nr. 23 / 2005
Beneficiar	Consiliul Local al municipiului Carei reprezentat prin primarul ing. Kovacs Eugen.	Beneficiar	Consiliul Local al municipiului Carei reprezentat prin primarul ing. Kovacs Eugen.
proiectant	Ing. Mihail S. Caba	Locuție	Modernizarea spațiilor publice urbane din cartierele M.V.I și M.V.II din municipiul Carei, Județul Satu Mare.
Self proiectat		Scara	1:500
Proiectat	Ing. Mihaela Eugenia	Scara	1:1000
Desenat	Ing. Paul Tamas	exp.	sep. 2009
		<b>PLAN DE SITUATIE MV - II</b>	

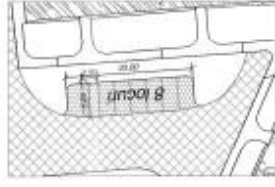
# Modernizarea spatiilor publice urbane din cartierele M. V. I si M. V. II din municipiul Carei, judetul Satu Mare



**Detaliu - A**  
Sc 1:500



**Detaliu - B**  
Sc 1:500



**Detaliu - C**  
Sc 1:500

- Limita zonei studiate
- Cladiri existente
- Cu regim de inaltime între "p" și "P+4"
- Parcare propusa pentru amenajare cu date ecologice
- Parcare existenta
- Spatiu verde proprietate publica
- Drumuri publice care se reabiliteaza
- Drumuri publice care nu se reabiliteaza
- Alee si trotuare care se modernizeaza
- Alee si trotuare care nu se modernizeaza
- Parc
- Teren privat

SILANȚ TERITORIAL		SUPRAFATA	
<b>FUNCTIUNI</b>	<b>TROTUARE SI ALEI PIETONALE MODERNIZATE</b>	<b>TROTUARE SI ALEI PIETONALE MODERNIZATE</b>	<b>9 980 mp</b>
<b>DRUMURI REABILITATE</b>	<b>PARCARI ECOLOGICE PROPUSE</b>	<b>DRUMURI REABILITATE</b>	<b>10 245 mp</b>
		<b>PARCARI ECOLOGICE PROPUSE</b>	<b>682 mp</b>



Proiectant	SC. BONO AQUA SRL	Coordonator	CONSILIUL JUDEȚEAN SATU MARE
Client	SC. BONO AQUA SRL	Proiectant	CONSILIUL JUDEȚEAN SATU MARE
Scara	1:500	Suprafata	9980 mp
Titlu	1:500	Suprafata	10245 mp
Destinat	1:500	Suprafata	682 mp
		Suprafata	11167 mp